



# Boletín Informativo

*Sierra Oeste desarrollo S.O.S. tenible*

Nº 12/13, mayo / junio 2007. Edición extra.

## UNA FÁBULA

### **Un político llega a las puertas del cielo y se encuentra con San Pedro...**

—Bienvenido al paraíso - le dice San Pedro. Antes de que te acomodes parece que hay un problema. Verás, muy raramente un político de alto vuelo ha llegado aquí, así que lo que haremos será hacerte pasar un día en el cielo y otro en el infierno, y luego podrás elegir donde pasar la eternidad.

Le acompaña al ascensor y baja hasta el infierno. Las puertas se abren y se encuentra justo en medio de un verde campo de golf. A lo lejos hay un club y de pie, delante de él, están todos sus amigos políticos, bien vestidos y muy contentos. Corren a saludarle, le abrazan y recuerdan los buenos tiempos en los que se enriquecían a costa del pueblo.

Juegan un partido de golf y luego por la noche cenan juntos en el Restaurante Gourmet del club, con langosta como plato principal.

Se encuentra también el Diablo que es un tipo muy simpático y se divierte mucho contando chistes y bailando. Se divierten tanto que, antes de que se dé cuenta, es ya hora de irse. Todos le dan un apretón de manos y le saludan mientras sube al ascensor.

El ascensor sube, se abre la puerta y llega al cielo donde San Pedro le está esperando...

—Ahora es el momento de pasar un día en el cielo. Así que el político pasa las 24 horas saltando de nube en nube, tocando el arpa y cantando. Ya estaba aburrido cuando concluido el día San Pedro va a buscarle:

—Ya has pasado un día en el cielo y otro en el infierno. Ahora debes elegir tu eternidad.

El hombre reflexiona un momento y luego responde:

— Bueno, el cielo ha sido descansado, pero creo que he estado mejor en el infierno. Definitivamente, elijo el infierno. Así que San Pedro le acompaña hasta el ascensor y nuevamente baja hasta el infierno.

Cuando se abren las puertas del ascensor, se encuentra en medio de una tierra desierta cubierta de excrementos y desperdicios. Ve a todos sus amigos tristes, vestidos con harapos recogiendo desperdicios y metiéndolos en bolsas negras. El Diablo le alcanza y le pone un brazo en el cuello.


—No entiendo -balbucea el político- ayer estuve aquí y había un campo de golf y un club. Comimos langosta y caviar, bailamos y nos divertimos mucho. Ahora todo lo que hay es un lugar desértico lleno de porquerías... Y mis amigos parecen unos miserables.

El Diablo le mira, sonrío y dice:

—Ayer estábamos en campaña. Hoy... ya votaste por nosotros.

[www.nodo50.org/sierraostedesarrollosostenible/](http://www.nodo50.org/sierraostedesarrollosostenible/)





Sierra Oeste desarrollo S.O.S.tenible

# Las cosas del ladrillo

Este número especial del Boletín Informativo pretende dar a conocer la gestión tanto de algunos de los pueblos que conforman la Sierra Oeste como de la Comunidad de Madrid en la legislatura que hoy agoniza.

Como de vender los grandes logros se encargarán los gurús de los respectivos partidos, aquí solo recogeremos

aquellos hechos medioambientalmente destacables que en Madrid es sinónimo de urbanismo, de ahí que la Consejería de "Medio Ambiente" se llame también de "Ordenación del Territorio".

Aprovechando la campaña electoral lea estas letras, infórmese y haga lo que su conciencia le dicte.

## Quijorna

(2.177 habitantes y 1.189 viviendas\*)

Aquí compró más de medio millón de m<sup>2</sup> a precio de rústico Fidel San Román, implicado en la Operación Malaya, a través de la empresa Sanedi (Grupo San Román) poco antes de que se conocieran las líneas del Avance del PGOU que promueve la alcaldesa Mercedes García Rodríguez (PP). Seguro que él no sabía nada, que era una intuición de hombre de negocios.

*...En julio de 2004, la alcaldesa de Quijorna, Mercedes García, firmó varios convenios urbanísticos en tres zonas distintas del municipio. En todos los contratos, el Ayuntamiento se compromete a reducir el porcentaje de vivienda protegida del 50 al 10 por ciento, además de aumentar la edificabilidad de 18 a 25 viviendas por hectárea. En contrapartida, el consistorio recibe un 22 por ciento del aprovechamiento lucrativo de cada suelo, en lugar del 10 estipulado por ley. Más ladrillos vendidos y más dinero para todos. Pero estos acuerdos contravienen de forma directa la Ley del Suelo de la Comunidad de Madrid... (Interviu, 21/8/06)*

Es un desarrollo comedido pues de poco más de 2000 habitantes se pasaría a "sólo" 60000. Son 9458 viviendas en 20 años y en 270 has de terreno. La empresa encargada del Avance es, ¡cómo no!, Plarquin Consultores S.L. (ver apartado Navas del Rey). Dice la regidora que "Queremos 'hacer ciudad', que haya colegios, guarderías, centros sanitarios, equipamientos y transportes. Y para ello necesitamos que nuestra población crezca mucho". En el distrito de Latina (Madrid), con más de 300000 vecinos hay un solo hospital. La máxima de 'cuantos más mejor' no vale cuando se trata de calidad de vida. Con respecto al PGOU, añade el Boletín Municipal (marzo de 2006): "En suma, los criterios que han guiado la confección del Avance del PGOU han sido los de transparencia, equilibrio y protección del medio ambiente". ¡Ahí queda eso!

## Villanueva de Perales

(1.033 habitantes y 671 viviendas\*)

Localidad cercana a la M-501, vio aprobado su PGOU en otoño de 2005. Se recalifican como urbanas 50 has para un total de 750 viviendas, o lo que es lo mismo, más viviendas que las que se han construido en toda su historia.

Argumenta el alcalde, Juan Antonio Barrado (AIVP, Asociación Independiente de V. de Perales), que "la afluencia de nuevos vecinos, la otorgación de licencias y la participación de promotoras inmobiliarias en la localidad reportarán unos ingresos muy importantes para el municipio", cuyo ayuntamiento se encuentra en una situación de quiebra técnica. Traducción: "estamos en venta".

Según la Confederación Hidrográfica del Tajo (CHT) este desarrollo urbanístico no cuenta con el suministro de agua asegurado (El País, 5/2/07).

Tiene una peculiaridad este municipio y es el pufo, con bucólico nombre, del Mirador de Gredos, a pie de la M-501. En pocas palabras: 195 familias compran parcelas en régimen proindiviso para sus viviendas prefabricadas. Duros a pesetas, "a pocos minutos de Madrid y en plena naturaleza..." y ahí están los resultados: ini casa ni pasta!


Aviso a navegantes.

## Villamantilla

(570 habitantes y 272 viviendas\*)

Otra muestra más de medida. Sabiendo que el PGOU prevé 420 nuevas viviendas, ¿a cuántas casas tocan por habitante? En este pueblo, como en tantos otros, el alcalde es el constructor. ¿O el constructor es el alcalde? ¿Qué fue primero, el huevo o la gallina?

Sucede lo mismo que en el anterior caso: la CHT no garantiza el suministro de agua, incluyéndolo en un listado de 22 nuevos desarrollos urbanísticos con idéntica situación.



Sierra Oeste desarrollo S.O.S.tenible

# Las cosas del ladrillo

## Chapinería

(1.788 habitantes y 1803 viviendas\*)

Pretender construir un instituto en un terreno que es Vía Pecuaría, vender cantidades ingentes de suelo municipal y andar con cuentas raras, entre otros deslices, ha hecho que la fiscalía del TSJM impute a todo el equipo de gobierno por presuntos delitos de malversación y prevaricación. Es el convulso colofón a 4 años de *reinado* donde el mayor logro para el alcalde, José Luis Robles (PP), quizá sea el haber tenido a Esperanza Aguirre de comensal en su boda.

El Avance del PGOU tampoco tiene desperdicio. De entrada, no había Estudio de Incidencia Ambiental como tal. Su sustituto era un documento de 9 hojas. Se preveía un área deportiva de 60 has. El alcalde no tardó en despejar las dudas: es lo que el pueblo lleva años esperando, ¡un campo de golf! Se puede leer que se prevé la construcción de 1137 nuevas viviendas, lo cual es "conveniente, oportuno y obligado por imperativo legal". No hemos encontrado la ley que obliga a construir miles de viviendas. Quizá sea una ley no escrita, como las que rigen el mundillo del hampa. En los planos se proyecta una circunvalación que une, por el sur, la M-501 con la M-510. Gracias a esta infraestructura Chapinería pasaría a ser un pueblo-rotonda, nuevo concepto urbanístico cuya definición va incluida en el propio concepto. Sería algo así como "zona urbana rodeada por todas partes de carretera". Con esta jugada pasaría toda la zona que queda hacia el pueblo a ser urbanizada con viviendas de 3 alturas.

## Aldea del Fresno

(2.124 habitantes y 1944 viviendas\*)

José Luis Tello, alcalde expulsado del PSOE por hacer de la Concejalía de Urbanismo, puesto que también ocupaba, *el patio de mi casa que es particular*, ha logrado que su hijo, la hija del teniente de alcalde y la pareja de la concejal de Sanidad se hagan con un piso de una cooperativa de jóvenes creada por el propio ayto. De los 28 afortunados 3 tienen pedigrí.


Tello ha demostrado la misma facilidad para crear una empresa constructora y una inmobiliaria que para un nuevo partido, la Agrupación Liberal Democrática. Nuevamente, ¿qué fue primero, el huevo o la gallina?

Pendiente está Carlos Falcó, el Marqués de Griñón, del futuro de su finca El Rincón. Ha descubierto que el vino producido en ésta no renta como lo harían tres campos de golf (de 18 hoyos, de 9 y de prácticas) salpicados con 1800 viviendas. Comenta que le "hace feliz pasear por el campo" (El País, 20/5/07), pero sin especificar si es de golf o campo, campo, del de toda la vida, con sus animalillos y sus flores silvestres.

¿Podrán los conejos comerse el green del marqués?







Sierra Oeste desarrollo S.O.S.tenible

# Habitar la casa

Las conclusiones del Informe de Naciones Unidas sobre el cambio climático han sido "suavizadas" por presiones de Estados Unidos, China y Rusia, actualmente tres de los países más contaminantes del planeta. Sin ánimo de alarmismo, cabe pensar que si los datos están dulcificados, el panorama no pue-

de ser más desalentador. Estamos ante uno de los problemas más graves y una de las principales amenazas para la paz y la seguridad internacional. Y a pesar de ello, seguimos sin tomar suficiente conciencia.

La etimología es la ciencia que estudia el origen de las palabras. Esta disciplina, obviamente, no nos dice todo acerca de aquello que designan; sin embargo, siempre nos dice algo, nos da alguna pista, algún rastro a seguir en la búsqueda del verdadero sentido de las palabras.

Como es sabido, gran cantidad de términos del castellano actual tienen su origen en el antiguo griego. 'Ecología' está formada por los términos *ôikos* y *lógos*, viniendo a significar 'hogar' y 'razón'.

Si la economía es aquel saber que, también en origen, significa el arte del bien dirigir los asuntos domésticos, relacionados con la correcta administración y distribución de los bienes del propio hogar, la ecología sería algo así como el saber que trata de hacerse cargo de la correcta dirección no ya del propio hogar, sino, digámoslo metafóricamente, de *la casa de todos los seres*.

El reciente informe de la ONU sobre el cambio climático – producido por la emisión de gases de efecto invernadero,


por excelencia, el de nuestros alegres autos locos– hace, desde bases científicas, una previsión sobre el más que probable estado futuro de nuestra casa: notable subida de las temperaturas medias, sequías, fenómenos extremos, extinción de especies, subida del nivel del mar, grandes movimientos de población y otras maravillas formarán parte de nuestro mobiliario habitual.

Gobiernos, empresas energéticas y ciudadanías se preguntan qué hacer mientras tanto. Y siempre es 'mientras tanto'. Como se dice popularmente: 'unos por otros...', y la casa sin barrer'.

Si además tenemos en cuenta que las conclusiones finales han sido rebajadas, suavizadas, por la presión de potencias industriales como China, EEUU y Rusia, el panorama no puede ser peor.

El informe califica el cambio climático como 'una amenaza a la paz y seguridad internacional'.





Sierra Oeste desarrollo S.O.S.tenible

# Habitar la casa

Sin ecología no puede haber economía

Parece necesario, pues, unir muy bien lo global con lo local, hilar muy bien el hilo que ata lo que hacemos como individuos –y sobre todo *lo que no hacemos*– al curso global de las cosas y, del mismo modo, comprender el impacto de lo global en nuestra vida cotidiana. Quizá así lo podamos entender mejor: en el verano de 2005 se calcula que, en Europa, murieron 35.000 personas por golpes de calor.


La temperatura media subirá entre 1.5 y 2.5 grados: ancianos, niños de corta edad y trabajadores están en el punto de mira. A las migraciones económicas se sumarán las causadas por el cambio climático; dada nuestra posición geográfica, la presión de los desplazados por las olas de calor sobre nuestras fronteras amenazarán nuestro frágil bienestar. Las enfermedades producidas por la contaminación del aire y por los insanos hábitos de nuestra (in)cultura –estrés, asma, alergias, enfermedades cardiovasculares– se van a convertir en plagas. Si esto sigue sin entenderse, sin afectarnos de verdad, lo que sigue es verdaderamente trágico: ¡los promotores inmobiliarios –dada la subida del nivel del mar– sólo podrán vender casas en la playa a los buceadores! ¡Tendremos que tomar el sol directamente sobre parrillas! ¡Será el fin de las cañas en los chiringuitos y de “¡las extranjeras en topless!”

Quienes respiran veneno en vez de aire, quienes no quieren tener hijos –o teniéndolos no los quieren demasiado–, quienes no quieren llegar a viejos y quienes quieren ser los más ricos de todo el cementerio– mediante, por poner un ejemplito inocente, los oscuros intereses que ligan ayuntamientos y negocios inmobiliarios–, todos estos, decimos, pueden dormir tranquilos.

Sin la ecología, sin la casa de todos los seres, no hay economía, no hay, no puede haber, ni hogar propio (por lo menos nada a lo que pueda llamarse con propiedad ‘hogar’) ni actividad económica duradera, es decir, *sostenible*. Lo diremos por enésima vez: no sólo vivimos de la naturaleza, sino en ella.

La ecología se propone, en fin, introducir un poco de *lógos* en el *ôikos*, un poco de razón en el mundo, en la casa de todas las criaturas.





## Sierra Oeste desarrollo S.O.S.tenible

# Las cosas del ladrillo

### Navas del Rey

(2.430 habitantes y 2432 viviendas\*)

En mayo de 2005 se presentaba el Avance del PGOU, calificado por el teniente alcalde y el arquitecto redactor como de "sostenible y moderado (¿?)". En cerca de 200 años de historia se han levantado 2400 viviendas. Se proyectaban 4875 para los próximos 10, 15 años? Firmaba el Avance Plarquin Consultores S.L., la empresa del Dtor. Gral. de Urbanismo, Enrique Porto Rey, que dimitió de su cargo cuando vio las orejas al lobo, el 4 de octubre de 2006.

Él y su empresa, cargo público con poder decisorio e interés privado todo en uno, están detrás de los pelotazos de Villanueva de la Cañada, San Lorenzo del Escorial, Brunete y Quijorna entre otros. Resulta más que revelador que el regidor de Navas del Rey, Jesús Miguel Teresa Parras (ADN), reconociera en un bis a bis que ni siquiera se había leído el documento. Dentro de éste, en el Estudio de Incidencia Ambiental, hay deslices tan curiosos como "Las vías pecuarias que atraviesan el término municipal de San Lorenzo de El Escorial son:..." (pg.259) o "La unidad 7 se corresponde con el núcleo urbano de Navas del Marques..." (pg.281). Claro, los estrategas de Plarquin ya no sabían ni en qué municipio estaban trasteando. Esto del "corta y pega" es lo que tiene, que al final se ve que has copiado.

Sin necesidad de copiar hay perlas como "Los mamíferos..., incluyendo herbívoros como el jabalí" (pg.110) o "..., consecuencia del fuerte aumento de la esperanza de vida (en 1990 apenas sobrepasaba los 30 años...)" (pg.202). Debemos recordar que estos sesudos estudios para justificar lo injustificable, la construcción de miles de viviendas sin atender a la demanda real, valen muchos millones de pesetas como para que se encuentren gazapos de este calibre. Dinero público puesto al servicio de empresas nada transparentes.

### Colmenar del Arroyo

(1.227 habitantes y 1032 viviendas\*)

Aquí también el documento más avanzado es el Avance del PGOU, valga la redundancia. Fue presentado en septiembre de 2006. No nos quedó muy claro si eran 1500 ó 2000 las viviendas que este pueblo necesita, o las que Arnáiz Consultores cree que necesita, o quizás las que necesita el alcalde Tomás Ventura (PP). Los rumores, y los anónimos, le ubican creando el 25 de mayo de 1988, poco después de acceder a la alcaldía, una sociedad pantalla (PROCOL S.A.) de la que su mujer es testaferro. A través de ésta construyen la urbanización San Roque, sin hace las pertinentes cesiones de suelo.

Algo de lo que pudimos cerciorarnos en la presentación del Avance fue del absoluto y detallado conocimiento del alcalde de cada uno de los sectores propuesto en el plan.


Sabía el nombre y el parentesco de cada propietario, refiriéndose en cada caso a los interlocutores con nombres y apellidos, así como el número de metros cuadrados exactos de cada pellizco recalificador.

De tan cercano era su trato que pareciera que tuviera algo más que interés en el PGOU. El gran mordisco de éste seguiría la brecha abierta por la proyectada variante de la M-510, el truco ya utilizado en Villanueva de la Cañada, Villaviciosa de Odón,..., y el previsto para Pelayos de la Presa, Galapagar y tantos otros.



"El urbanismo que está padeciendo España es un atentado contra derechos fundamentales promovido por intereses bastardos de constructores sin escrúpulos conchabados con alcaldes de poca monta, enfeudados unos y otros en la codicia y la avaricia". Informe del Parlamento Europeo (Visita a Valencia, Madrid y Andalucía, 27/2/07-3/3/07). (El País, 28/3/07)





Sierra Oeste desarrollo S.O.S.tenible

# Las cosas del ladrillo

## Pelayos de la Presa

(2.209 habitantes y 2.992 viviendas\*)

Este municipio tiene una consolidada trayectoria en cuanto a irregularidades urbanísticas como se recoge en las Normas Subsidiarias de Planeamiento Municipal de 1988, y vigentes en la actualidad, que menciona textualmente en su página 6: *"Hay que señalar que en los fuertes ritmos de construcción que se han dado anteriormente, han influido los excesos urbanísticos cometidos: 300 viviendas multifamiliares en suelo rústico (Las Cumbres/1973), bloques de 5 plantas donde se permitían 3 (Los Rosales – finales de los años 70 y principios 80), excesos de volumen con parcelas menores que la mínima permitida (Residencial S. José, el Mirador de Pelayos...). Unos 50 chalets en suelo rústico..., irregularidades que se han seguido produciendo, aunque en menor medida".*

Desde la aprobación de estas Normas en marzo de 1988 hasta el momento actual, Pelayos se reafirma en su liderazgo de irregularidades y corruptelas urbanísticas. En 1997 tuvo el dudoso honor de llenar páginas de prensa utilizando el término, entonces novedoso, de "especulación urbanística" para justificar la moción de censura presentada por miembros del PP al alcalde de entonces, también del PP.

La reciente puesta en funcionamiento de la variante de la M-501 (nadie se "atrevió" a inaugurar oficialmente esta obra) remata un largo periodo de 11 años desde el primer planteamiento de esta infraestructura diseñada a medida de la especulación local. Tanto es así, que en los planos del Avance del nuevo PGOU redactado por Arnaiz Consultores se contempla la recalificación de todos los terrenos situados en la zona entre la nueva carretera y el casco urbano. Un total de 2.725 nuevas viviendas para Pelayos que tiene censadas menos de 3.000 en la actualidad.

Esta obra de la variante es uno de los subproyectos de la M-501 que tiene abierto un expediente de infracción por la Comisión Europea, además de un recurso contencioso administrativo en el TSJM y otro penal en el Juzgado de Navalcarnero, todos ellos pendientes de resolver.

## San Martín de Valdeiglesias

(7.403 habitantes y 5.988 viviendas\*)


Ayuntamiento impulsor de la conversión en autovía de la M-501 y de la construcción de la Variante de Pelayos con criterios tan sólidos como "que se haga, como sea, pero que se haga".

Algunas "perlas" mediambientales son:

El 19 de agosto de 2004, el BOCM publica que en la zona conocida como Cantorredondo en el Pantano de San Juan, se declaran 89 has de suelo urbanizable rodeado de 160 has de suelo especialmente protegido, en un enclave único en la Comunidad de Madrid.

También ha resultado llamativo el expediente de la licencia del restaurante para grandes celebraciones "El Cenador del Lago", con una rápida tramitación del mismo, incumpliendo por su ubicación normativas de seguridad en caso de incendios, hecho especialmente grave pues toda esta zona carece de planes de evacuación, a pesar del riesgo que supone la situación de cientos de viviendas en el corazón de un frondoso bosque mediterráneo.

Respecto a la calidad del agua suministrada por la red municipal, destacamos la contradicción del propio equipo de gobierno. Mientras en el Pleno de 26/10/06 el portavoz del PSOE manifiesta textualmente. "en San Martín siempre ha habido agua potable, apta para el consumo...", el resultado de los análisis que el propio Ayuntamiento cuelga en la página del Ministerio de Sanidad, deja claro que esta afirmación no se corresponde con los datos. Las muestras analizadas el 16 de mayo y 6 de junio de 2006, revelan que el agua no es "apta", mientras que los resultados de 9 de mayo y 7 de noviembre, la declara "apta para el consumo" a pesar de detectar bacterias coliformes en las muestras, contradiciendo el R.D. 140/2003 (calidad del agua de consumo humano) que recoge como 0 el valor de referencia para las bacterias coliformes.



# Las cosas del ladrillo

## Cadalso de los Vidrios

(2.741 habitantes y 2.706 viviendas\*)

“Cadalso declara urbanizables dos millones de metros (*cuadrados, se entiende*) para levantar 2.350 viviendas cuando en 21 años ha edificado 650” (El País Propiedades, 6/10/06).

Así lo proyecta el Avance del PGOU, redactado cuando aún quedan 20 has urbanizables de las Normas Subsidiarias de 1985. Según el diario aquí habría para 320 unifamiliares. También en el caso de este pueblo la medida brilla por su ausencia: actualmente son 302 las hectáreas urbanas, incluyendo la extensa urbanización de Entrepinos, y se plantea así, sin correr, recalificar ¡200 has! El actual equipo de gobierno es una coalición entre ACI (Asociación Cadalseña Independiente) y el PSOE. Los primeros rompieron su alianza con el PP cuando éste les quitó las tres concejalías (la de urbanismo, entre ellas, al actual alcalde, Tomás Sánchez Lozano). ¡No hay color! Bueno, sí: el naranja. El peligro del monocultivo. Tiempo llevan advirtiendo de los riesgos de basar todo el “crecimiento” en el ladrillo. Y es que todos los monocultivos conllevan el mismo riesgo: el crack. Dicen que los ecologistas han cerrado Explotaciones Canteras Levantina S.L., la cantera más importante de un pueblo que depende en exceso de sus reservas de granito. Pues bien, la ha cerrado (si es que se ha ejecutado) el Tribunal Supremo, revocando un Consejo de Gobierno de la C.M..

## Comunidad de Madrid

Llevan años amenazando con aprobar el Plan de Ordenación de los Recursos Naturales (PORN) de la Sierra de Guadarrama. Es más, según sus promesas, el Parque Nacional llevaría ya dos años declarado como tal. Aún más, la actual y burda publicidad acerca de los Espacios Naturales que podemos ver en prensa escrita y en televisión habla del P.N. de la Sierra de Guadarrama. Todos sabemos que hasta que no estén puestos todos los ladrillos, tanto en la vertiente castellanoleonesa como en la madrileña, no habrá aprobación. Amenazan con hacer realidad el P.N. pero hasta que la realidad no esté enladrillada no habrá nada que hacer...

32 campos de golf en proyecto, la duplicación, ejecutándose o proyectada, de la M-501, M-503, M-509, M-513, M-404, M-600, M-601,..., la R-1 y el cierre de la M-50, centenares de miles de viviendas esperando la aprobación de los PGOU's, las obras del segundo anillo de agua, la piscina municipal de la M-30,... y todavía quieren hacernos creer que les preocupa el medioambiente. ¡Reflexione!

Nota: los \* que aparecen en estas páginas hacen referencia a la fuente de la cual proceden los datos que se mencionan en los textos: “Instituto de Estadística de la Comunidad de Madrid”, datos de población referida a 1 de enero de 2006 y Censo de Población y Viviendas del INE, 2001.

## El alcalde



Te ofrecemos, tío, la vida que no has tenido  
te ofrecemos todo si votas a nuestro partido  
Todo menos conseguir ser tú mismo, ¡nunca más!  
¡Vota aquí!, te controlaremos  
¡Vota allá!, te caparemos  
¡Vota aquí!, y en tu linda cabeza nos meteremos  
¡Vota allá!, y con unos toques serás de los nuestros

Haz un donativo ¡entreganos tu libertad!  
no preguntes por qué, si yo tampoco lo sé, ¡no lo sé!  
¡Vota aquí! haz un donativo  
¡Vota allá! te necesitamos  
¡Vota aquí! queremos tu coco  
¡Vota allá! somos así, somos así

Haz un donativo ¡entreganos tu libertad  
no preguntes por qué, si yo tampoco lo sé, ¡no lo sé!

Os prometo lo que queráis que os prometa  
...tal y cual... y esto y lo otro y lo de más allá...  
¡Porque el país me necesita!  
¡Vosotros me necesitáis!  
¡Soy el hombre que os hace falta!

¡¡¡Votadme, votadme, votadme!!!

(L.P.R., 1983)



Próximamente en este Boletín...

...ii **especial provincia de Ávila!!!**

Un recorrido por los principales municipios y “estafosas” como complemento de este mapa informativo.